
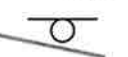






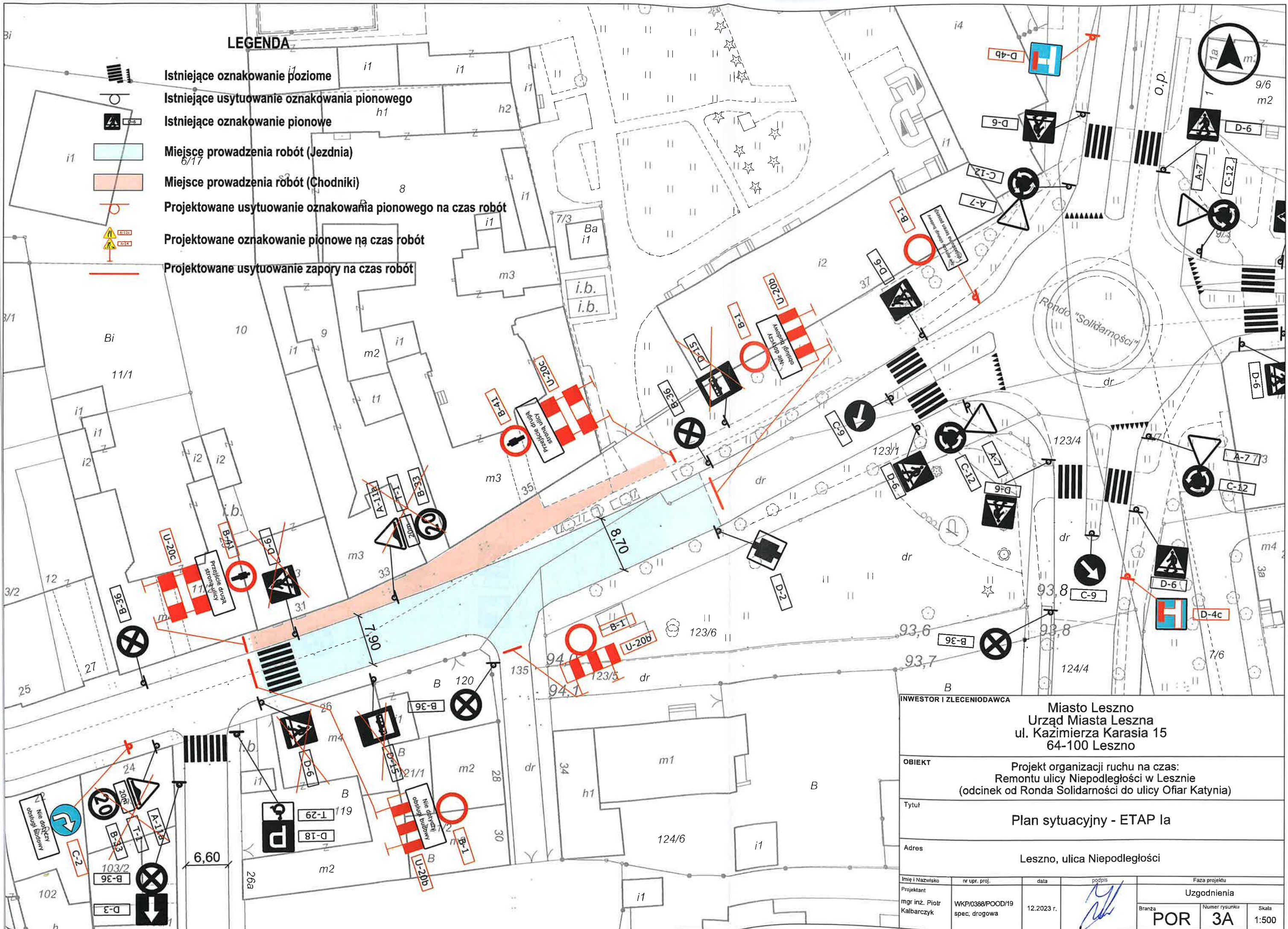


**LEGENDA**

-  Istniejące oznakowanie poziome
-  Istniejące usytuowanie oznakowania pionowego
-  Istniejące oznakowanie pionowe
-  Miejsce prowadzenia robót (Jezdnia)
-  Miejsce prowadzenia robót (Chodniki)
-  Projektowane usytuowanie oznakowania pionowego na czas robót
-  Projektowane oznakowanie pionowe na czas robót
-  Projektowane usytuowanie zapory na czas robót



INWESTOR I ZLECENIODAWCA		Miasto Leszno Urząd Miasta Leszno ul. Kazimierza Karasia 15 64-100 Leszno		
OBIEKT		Projekt organizacji ruchu na czas: Remontu ulicy Niepodległości w Lesznie (odcinek od Ronda Solidarności do ulicy Ofiar Katynia)		
Tytuł		Plan sytuacyjny - ETAP Ia		
Adres		Leszno, ulica Niepodległości		
Imię i Nazwisko	nr upr. proj.	data	podpis	Faza projektu
mgr inż. Piotr Kalbarczyk	WKP/0388/POOD/19 spec. drogowa	12.2023 r.		Uzgodnienia
Branża		Numer rysunku	Skala	
POR		3A	1:500	